
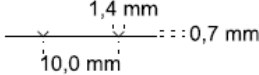
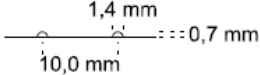

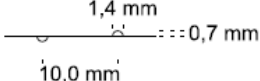


Výkres 1 - zadání


Vytiskněte výkres s body na papír formátu A4. Ručně narýsujte náčrt podle zadaného vzoru.

Pokyny pro vypracování:

- Použité čáry a značky se řídí normou ČSN 01 3411 Mapy velkých měřítek – Kreslení a značky
- Veškerá kresba se provede fixou. Tenké čáry fixem tloušťky 0,1 mm, silné čáry fixem tloušťky 0,3 mm. Bodové pole červenou barvou. Zbytek výkresu černou barvou.
- Linie zobrazující komunikace, stavby, rozhraní ploch, ploty.

	Rozhraní druhů ploch, hranice parcel		Drátěný plot, 1 vlastník		Ohradní zeď, 1 vlastník
	Dřevěný plot, 1 vlastník		Ohradní zeď, 2 vlastníci		

- Značky a popis bodového pole.

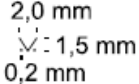

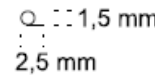

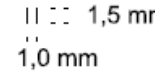
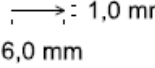
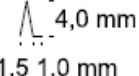
 1,5 mm

Měřický bod

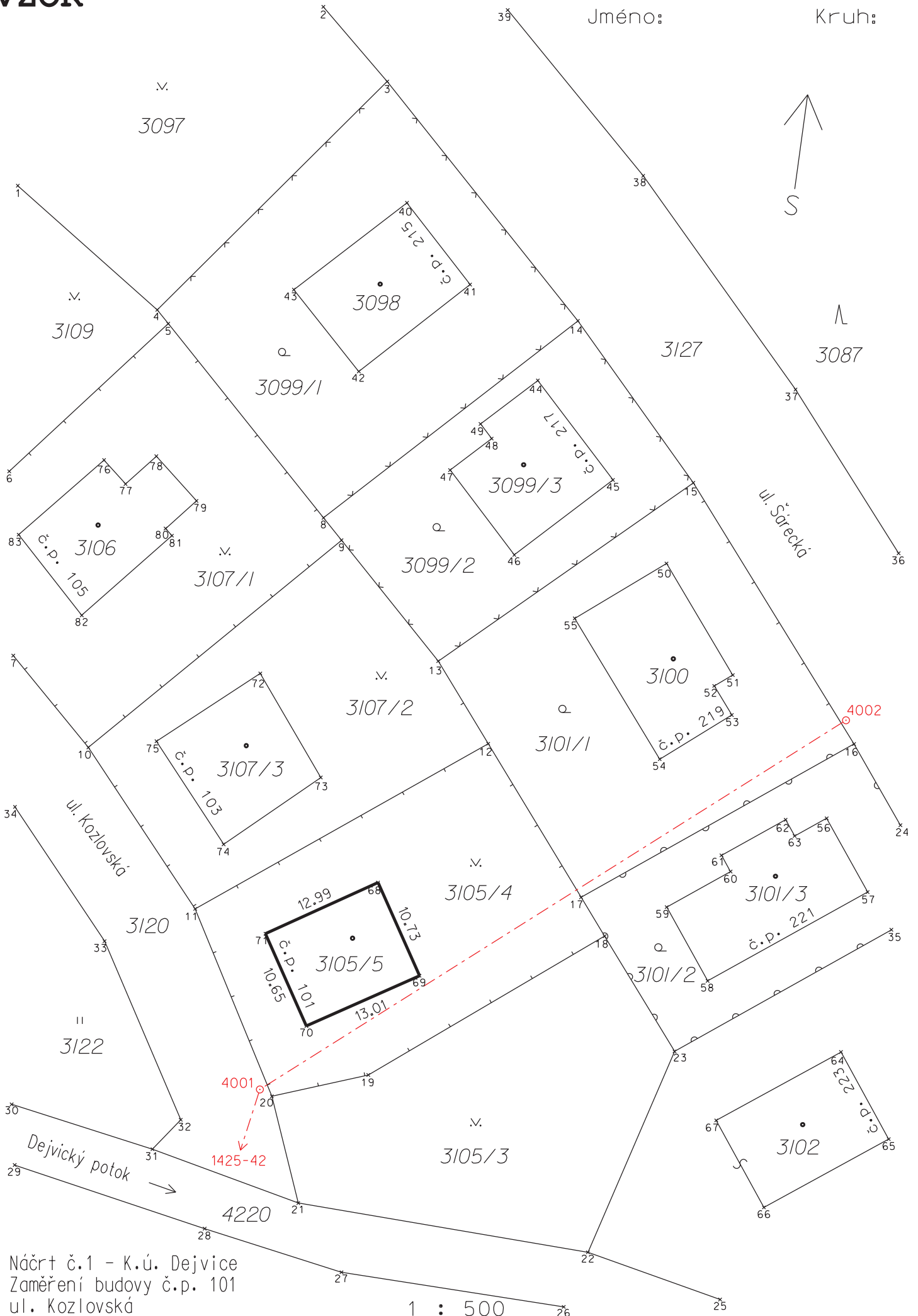


Spojnice měřických bodů

- Značky zobrazující využití pozemku – budova, travní porost, zahrada, louka, lesní půda, vodní tok. Značka slučky.

	Park, okrasná zahrada		Slučka
	Zahrada		Budova zděná, betonová, kovová
	Louka		Koryto vodního toku
	Lesní půda bez rozlišení druhu		

- Výška textu slovního popisu, měřítko, názvů ulic a parcelních čísel je 3 mm. Výška textu čísel popisných a oměrných měř je 2 mm.
- Severka velikosti 20 mm.



Náčrt č.1 - K.ú. Dejvice
Zaměření budovy č.p. 101
ul. Kozlovská

2^x

3^x

Jméno:

Kruh:

3^x

1^x

3^x

4^x

4^x

4^x

4^x
5^x

14^x

4^x

4^x

3^x

4^x

4^x

4^x

4^x

15^x

6^x

7^x

7^x

7^x

7^x

8^x

8^x

4^x

5^x

3^x

8^x

8^x

8^x

5^x

7^x

7^x

13^x

5^x

5^x

10^x

7^x

12^x

5^x

○

16^x

3^x

7^x

6^x

5^x

2^x

7^x

6^x

6^x

6^x

17^x

5^x

5^x

3^x

11^x

7^x

18^x

3^x

6^x

5^x

7^x

2^x

6^x

3^x

○
2^x

19^x

6^x

6^x

3^x

3^x

2^x

2^x

6^x

2^x

2^x

2^x

2^x

2^x