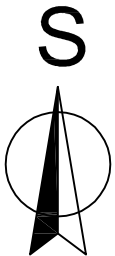
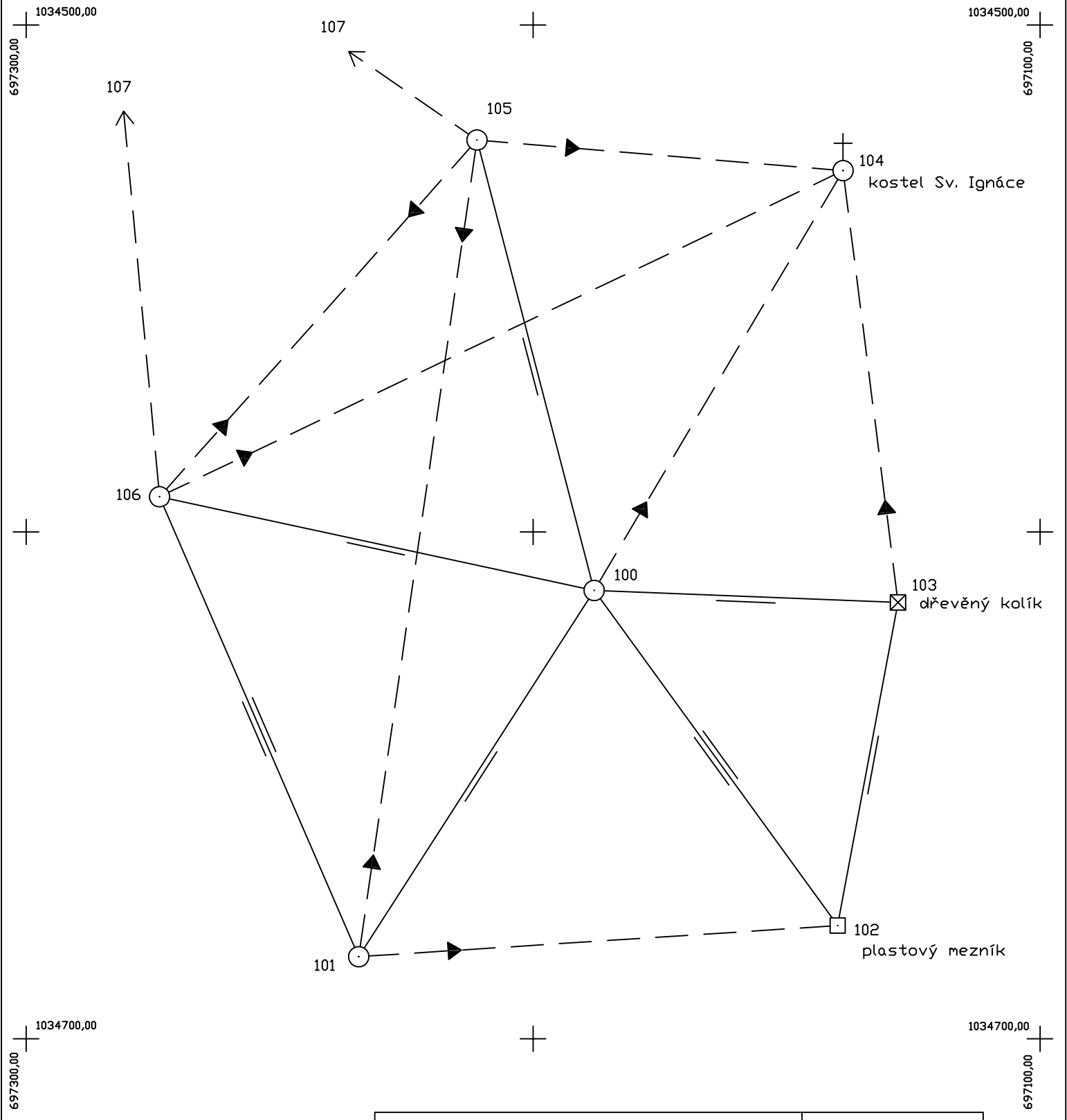



NÁČRT MĚŘICKÉ SÍTĚ



Vyhotovil: Josef Omáčka	
Souřadný systém: S - JTSK	
Měřítko: 1:100	
Úloha: Určení polohy stanoviska	